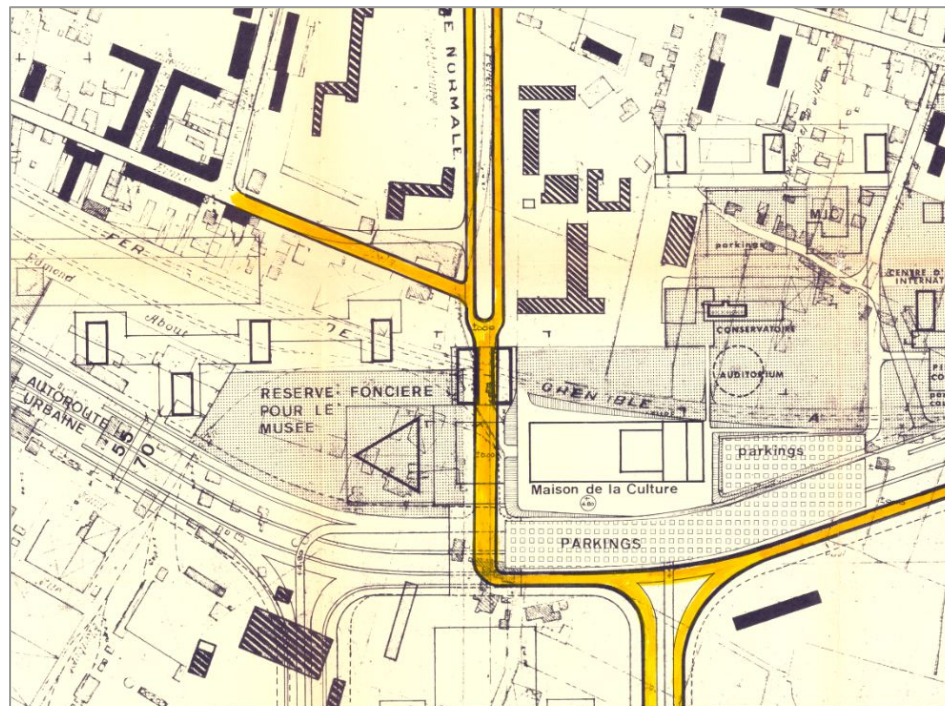


Ces projets qui hantent la ville

Héritages / Fictions

ENSAG_UGA / AURG
S9-O2 2025

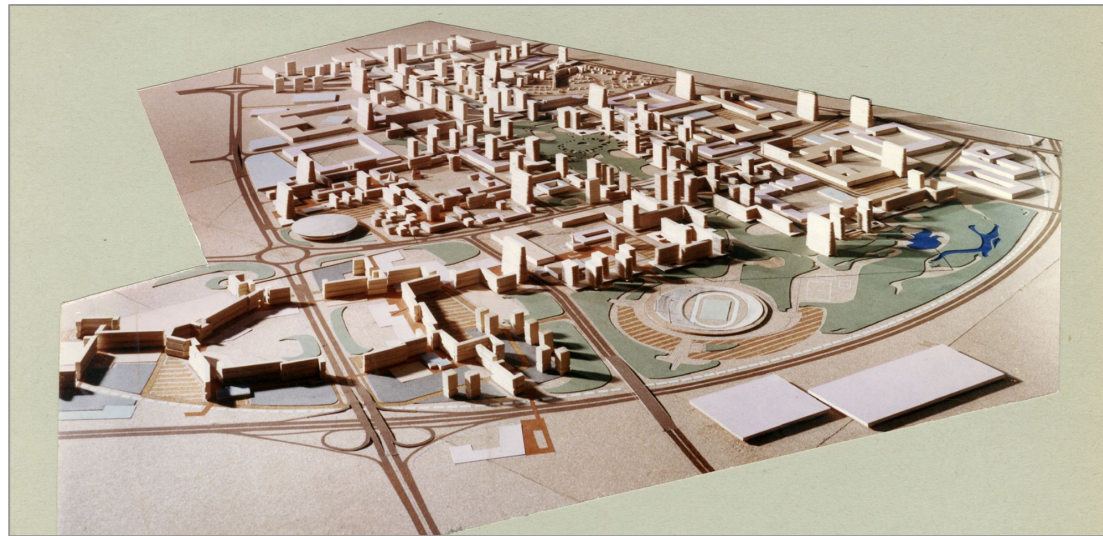


Fonds AURG, Plan de Masse, 1966

La Place des États

Grenoble, 1968

CORDIER Titouan
MARRON Nathan



Archives d'architecture du XXème siècle,
fonds Henry Bernard, dossier 266
AA53/5, N.d.

AURG fonds d'archives ,
Photographie maquette du
plan Bernard, N.d.



Photo de la maquette du Plan Bernard
coll. Agence d'urbanisme de la région grenobloise,
Dessin sur photographie du plan Bernard, N.d.

PLACE DES ETATS

AMENAGEMENT DEFINITIF
PROPOSE.ce plan rectifie le dossier -
programme du 30 sept. 1965
en ce qui concerne l'autoroute
urbaine.réserves foncières
à prévoir.RESERVE FONCIERE
POUR LE
MUSEEGRENOBLE
MAISON DE LA CROIX

AUDITORIUM

CONSERVATOIRE


PARKING

CENTRE AERIE
POUR L'ARMEEPISCINE
plén airPISCINE
couverteVERGEE
LONDRE

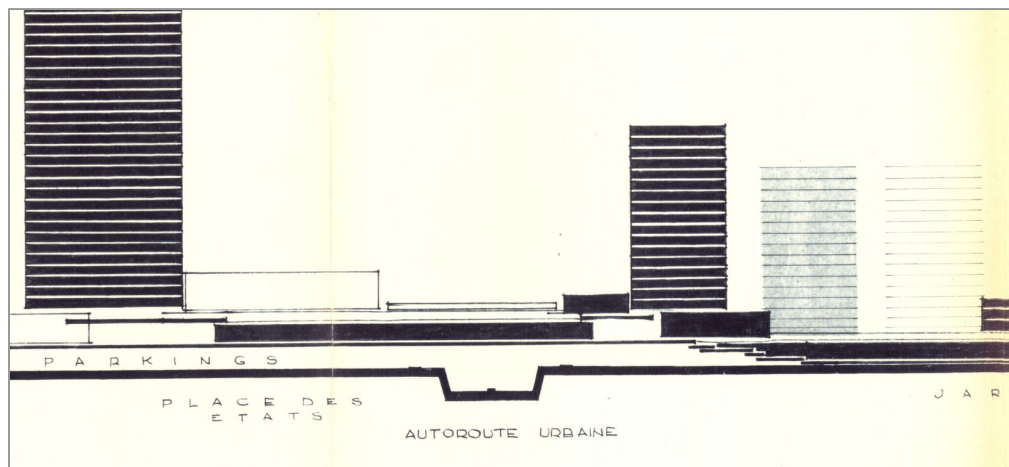
CHAMBERY

65



Fonds AURG, Place des États,
Aménagement définitif proposé,
78,0 x 45,1 cm
15 février 1966



Fonds AURG, G.U DE GRENOBLE,
Quartier Latin , Place des États,
Coupe Nord - Sud
84,4 x 27,4 cm
1966



Fonds AURG, G.U DE GRENOBLE,
Quartier Latin , Place des États,
Zoom, Coupe Nord - Sud
1966



Fonds AURG, G.U DE GRENOBLE,
Quartier Latin, Place des États,
Coupe Ouest- Est, échelle: 1-1000,
110 x 26,9 cm
1966

Fonds AURG, G.U DE GRENOBLE,
Quartier Latin, Place des États,
Zoom, Coupe Ouest- Est,
1966

1965



1970



2003



2024


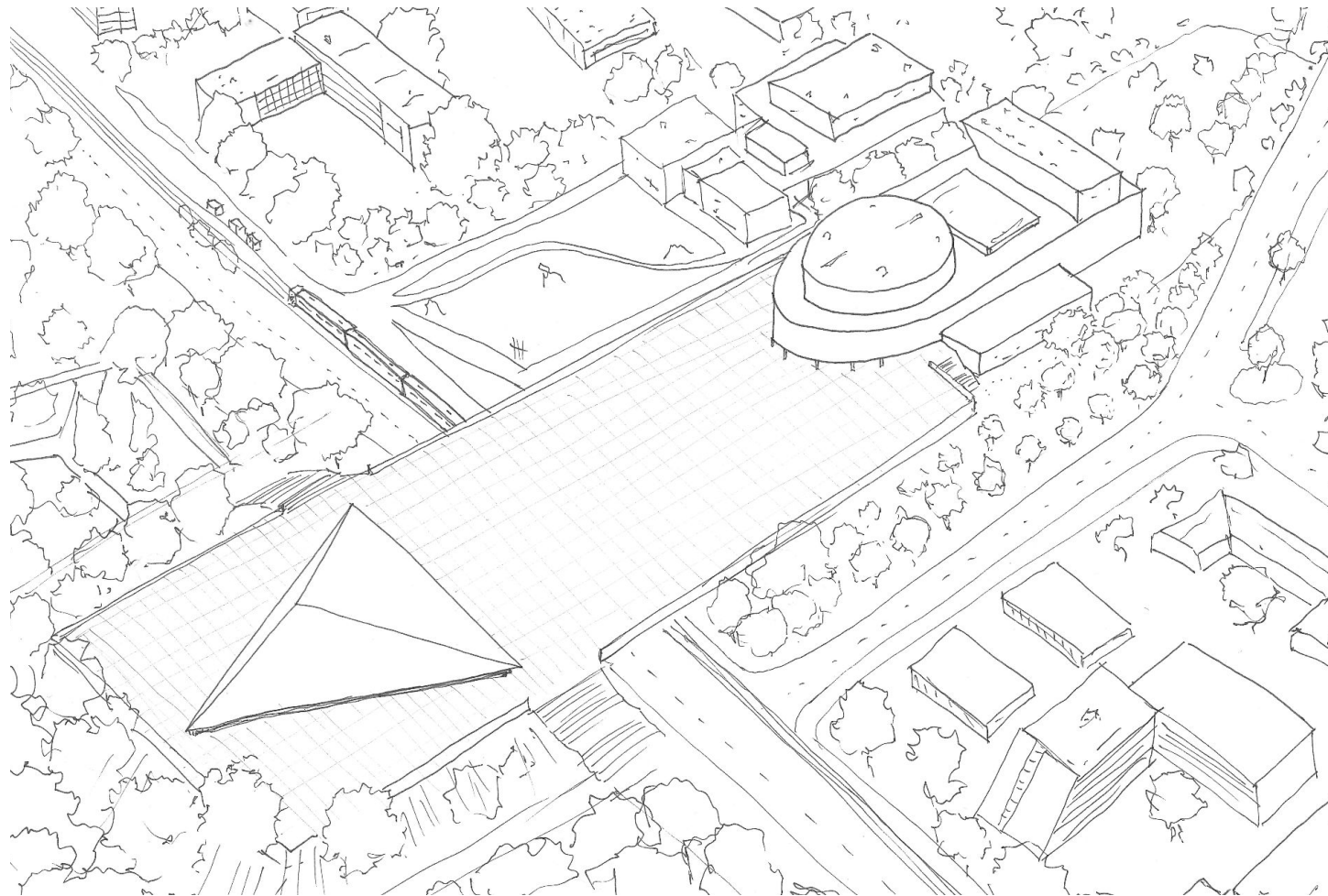


Photo satellite, Maison de la culture,
Géoportail, 1965-2024



Fondation Marta Pan(
photographe, André Wogensky (
architecte) , Photographie,
1967-1968, AMMG



Dessin perspective, la place des États
dans le contexte d'aujourd'hui,