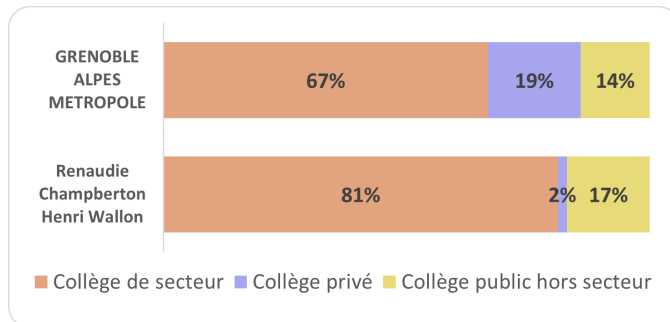


Étude collégiens 2024

COLLÉGIENS ET COLLÉGIENNES DANS LA MÉTROPOLE GRENOBLOISE : UNE RÉUSSITE À LA CARTE ?

L'Agence d'urbanisme a analysé des données du Rectorat portant sur les collégiens et collégiennes de Grenoble-Alpes Métropole : le (non)-respect de la carte scolaire au collège et la réussite scolaire (résultats au Diplôme national du Brevet (DNB) et orientation post-troisième). Cette étude s'intéresse particulièrement aux données des collégiens et collégiennes habitant les quartiers prioritaires. [Lien de l'étude complète](#). Que nous apprend-elle des collégiens et collégiennes du quartier Renaudie Champberton Henri Wallon ?

1 : Quatre collégiens et collégiennes sur cinq inscrits aux collèges Fernand Léger ou Henri Wallon



La fidélité au collège de secteur est très supérieure à celle observée dans la métropole.

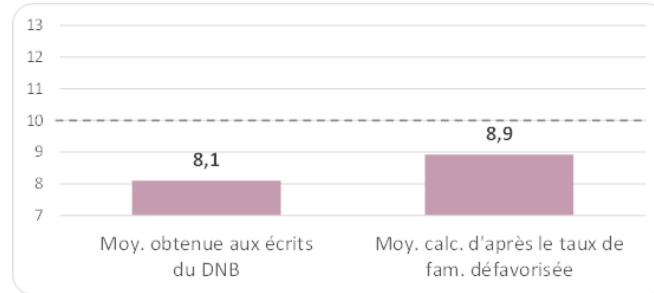
Hors du collège de secteur, la quasi-totalité des collégiens et collégiennes du quartier sont inscrits dans un autre collège public. La scolarisation hors secteur dans l'ensemble de la métropole représente à l'inverse cinq collégiens et collégiennes dans le privé pour trois dans un autre collège public.

2 : Des notes aux épreuves écrites du DNB moins élevées que la sociologie des parents des candidats ne le présageait

Dans l'ensemble de la métropole, on observe que les notes baissent proportionnellement à l'augmentation du taux de collégiens et collégiennes dont les parents sont de catégories sociales dites défavorisées (ouvriers, retraités employés ou ouvriers, ou sans activité rémunérée). A Renaudie-

Champberton-La Plaine, le taux moyen de collégiens et collégiennes dont les parents sont de professions et catégories socio-professionnelles (PCS) défavorisées est de 63 % contre 27 % dans la métropole. Les notes auraient donc dû être de 8.9.

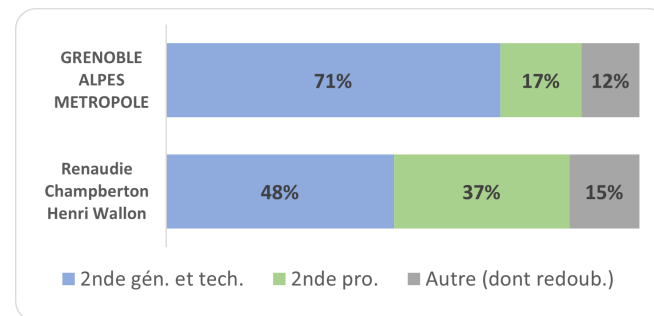
La note de 8.1 est bien inférieure. Elle est aussi inférieure à la moyenne des QPV (8.8) et encore plus à celle de l'ensemble de la métropole (11.5).



Lorsque la moyenne obtenue est supérieure à la moyenne calculée, c'est que le déterminisme social a été enrayé. Un écart inférieur à 0,5 est négligeable.

3 : Très peu d'orientation en lycée général ou technologique

Près d'un collégien ou collégienne de Renaudie-Champberton-La Plaine sur deux est orienté en lycée général ou technologique, contre plus de deux sur trois pour l'ensemble des collé-



giens et collégiennes de la métropole.

Par ailleurs, deux collégiens ou collégiennes sur cinq sont orientés vers un lycée professionnel, plus de deux fois plus que dans la métropole.

Avec les orientations en lycée professionnel, 85 % des collégiens et collégiennes sont orientés en 2nde, presque autant que dans l'ensemble de la métropole (88 %).

RENAUDIE CHAMPBERTON HENRI WALLON

Baromètre de l'observation du Contrat de ville



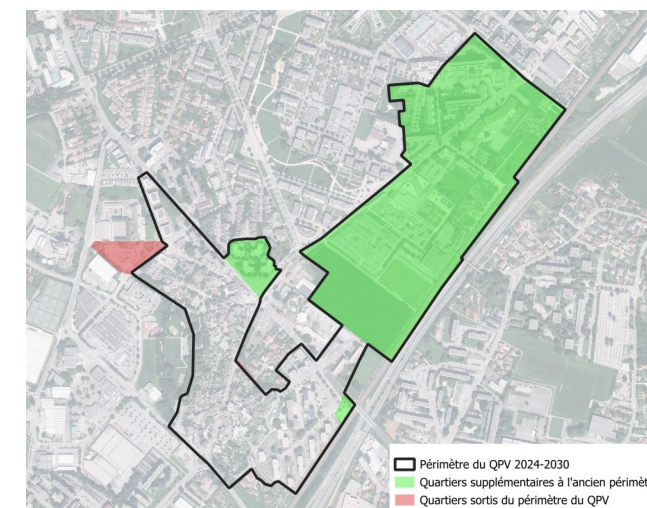
Edition 2024

Chiffres clés du Quartier

Attention : les chiffres ci-dessous ne tiennent pas encore compte de l'évolution récente du périmètre d'observation

Population	≈ 2200 habitants
<small>Insee-Cnam 2022</small>	
Moins de 18 ans	26 % de moins de 18 ans 7 pts de plus que dans la Métropole
<small>Insee-Cnam 2022</small>	
Plus de 75 ans	5 % de plus de 75 ans 4 pts de moins que dans la Métropole
<small>Insee-Cnam 2022</small>	
Taille des ménages	2,73 personnes par ménage 1.5 fois plus que dans la Métropole
<small>Insee-Cnam 2022, Cerema_ff 2021</small>	
Pauvreté	32 % de ménages pauvres 2.3 fois plus que dans la Métropole
<small>Insee-Filosofi 2020</small>	
Allocataires-Logement	44 % d'allocataires-Logement 3.6 fois plus que dans la Métropole
<small>Insee-Cnaf 2021, Cerema_ff 2021</small>	
Demande d'emploi	25 % de demandeurs d'emploi 1.6 fois plus que dans la Métropole
<small>Insee-Pôle Emploi 2021, Insee-Cnam 2021</small>	
Logt soc. à bas loyers	2 % de logements sociaux à bas loyer 0.4 fois moins que dans la Métropole
<small>RPLS 2021, Cerema_ff 2021</small>	
Couverture Végétale	41 % de surface végétalisée 0.7 fois moins que dans la Métropole
<small>Sentinelles 2021 trt AURG, DGI cadastre 2021</small>	
Proximité des passages de bus et trams	Forte
<small>Smmag 2022 trt AURG</small>	
Proximité des commerces du quotidien*	Faible
<small>GAM 2022 trt AURG</small>	
Proximité des dentistes	Faible
<small>Insee-Siren 2022 trt AURG</small>	

* où on peut se procurer pain, viande, fruits & légumes et journal



LES OBSERVATIONS MENÉES EN 2024

La refonte de l'observation du Contrat de ville Métropolitain 2024-2030 vise à diversifier les méthodes d'observation et à impliquer davantage les habitants. Cette première synthèse « baromètre de l'observation du Contrat de ville » restitue les principaux enseignements des démarches d'observation menées en 2024 avec un focus sur le quartier de Renaudie Champberton Henri Wallon

En 2024, une marche urbaine a été organisée dans chacun des 10 QPV de Grenoble-Alpes-Métropole à destination des familles avec enfants du quartier. L'ambition ? Récolter les avis et expertises d'usage des habitants du quartier concernant le cadre de vie (espaces publics, aires de jeux, ambiances sonores et visuelles, équipements du quartier, commerces et services...).

Une étude thématique autour des collégiens de la métropole a également été conduite cette année, afin d'actualiser les enjeux de l'édition précédente menée en 2018.

ÉVOLUTION DU PÉRIMÈTRE DU QPV

Les nouveaux Contrats de ville Engagement Quartiers 2030 voient les périmètres de certains quartiers modifiés. Le périmètre du quartier Renaudie - Champberton évolue fortement en intégrant désormais le secteur Henri Wallon, caractérisé par la présence d'équipements scolaires et du parc de logement social du bailleur AIH, présentant des phénomènes de paupérisation importants, dans un contexte urbain plus dégradé que Renaudie. Les chiffres clés indiqués sur cette première page ne tiennent pas encore compte de cette évolution, dont il faudra attendre l'an prochain pour apprécier es conséquences socio-démographiques pour le quartier.

Pour rappel, l'effectif d'habitants inscrit au contrat de ville s'élève à 3 717 habitants (source Insee, recensement de la population 2020 via sig.ville.gouv.fr).



Marche urbaine avec les familles

Un quartier favorable aux enfants, par la richesse de l'offre sportive. Le secteur accueille beaucoup de jeunes en lien avec les nombreux équipements éducatifs (lycée, collège, écoles). Les participantes témoignent de situations démographiques contrastées entre Renaudie vieillissant (fermetures des classes) et la ZAC centre qui accueille plus de familles. Le parc Jo Blanchon apparaît comme un nouveau lieu ressource pour toute les familles du secteur.

A Jo Blanchon, il y a des jeux et une fontaine avec de l'eau potable.

Le champ de Guichard avec les colzas c'est magnifique.

4 mamans-assistantes maternelles, habitantes le secteur.

4 bébés et un enfant

1 professionnelle (GUSP)

Renaudie propose une grande diversité de parcs, squares, et aires de jeux. Certaines problématiques dans leurs usages avec des enfants en bas âge ont émergées : espaces ouverts avec des difficultés de surveillance, des véhicules qui circulent trop vite dans les zones piétonnes, une présence importante de moustiques, une fontaine parfois en panne.

Il y a des jeux, mais parfois il y a beaucoup de moustiques.



Le square voltaire, plébiscité en été, le plus à l'ombre du quartier

Le square Jeanne Labourbe bien placé à proximité de la future boîte à jeux, mais beaucoup de sorties à surveiller.



Les services publics, les commerces, des points forts pour Renaudie

Le quartier n'est pas vécu comme un même ensemble. La balade urbaine a été l'occasion de découvrir ou redécouvrir des lieux.

Si je viens régulièrement à Renaudie pour la boulangerie, je ne vais jamais à Chamberton ou Henri Wallon, y'a pas de services, j'ai pas de raison.



La ZAC centre a créée une nouvelle dynamique pour le quartier avec de nouvelles ressources pour les enfants, mais les besoins demeurent en matière de mobilités piétonnes, sécurité et de qualités urbaines sur Renaudie et les grands axes urbains.

Un cadre de vie pour les plus jeunes peu résilient au réchauffement climatique.

De nombreux conflits d'usages poussettes, enfants, vélos, trottinettes, voitures (vitesse, stationnement ...)

Les axes urbains Avenue du 8 Mai 1945 et la rue Henri Wallon constituent des coupures urbaines importantes. Elles sont difficiles à traverser, avec beaucoup d'enfants qui se déplacent seuls dans l'espace public (Collège Henri Wallon, Lycée Pablo Néruda)

Les voitures vont trop vite ... les pistes cyclables sur les trottoirs, ça marche pas, on se fait klaxonner... Il faudrait entretenir les haies, couper les ronces, ça nous décale sur la piste cyclable

Pas facile de trouver sa place dans le quartier, en hiver comme en été

Des habitantes très inquiètes sur les faibles ressources en matières d'ombre, d'accès à l'eau potable, d'espaces publics encore très minéraux dans un contexte de réchauffement climatique.

Regardez la halte-garderie Essartié, là où elle est y a pas d'ombre, je sais pas comment elles font avec les enfants.

La place

La Maison de Quartier Aragon a investi les locaux auparavant utilisés par la MJC. Elle propose des activités différentes qui ne sont pas ouvertes aux assistantes maternelles. D'une manière générale, il n'existe plus de lieux ouverts aux assistantes maternelles notamment l'hiver, même si elles gardent des enfants de Saint-Martin-D'Hères.

Avant on avait accès à une salle sur le quartier Henri Wallon, c'était pratique l'hiver ou quand il pleut.

Des accès nord à la Maison de quartier difficiles en poussettes

